
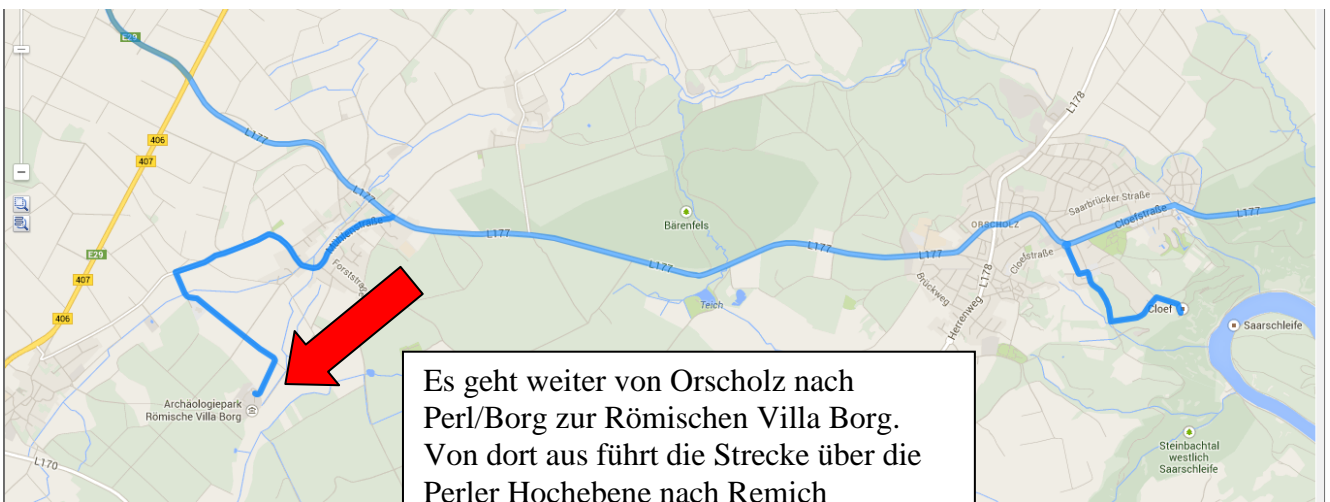


Streckenübersicht Tag 2
31.05.2014 Samstag
 Saarland – Luxemburg - Rheinland-Pfalz
 Streckenlänge: 243 KM
 Reine Fahrtzeit ~ 04:45 h



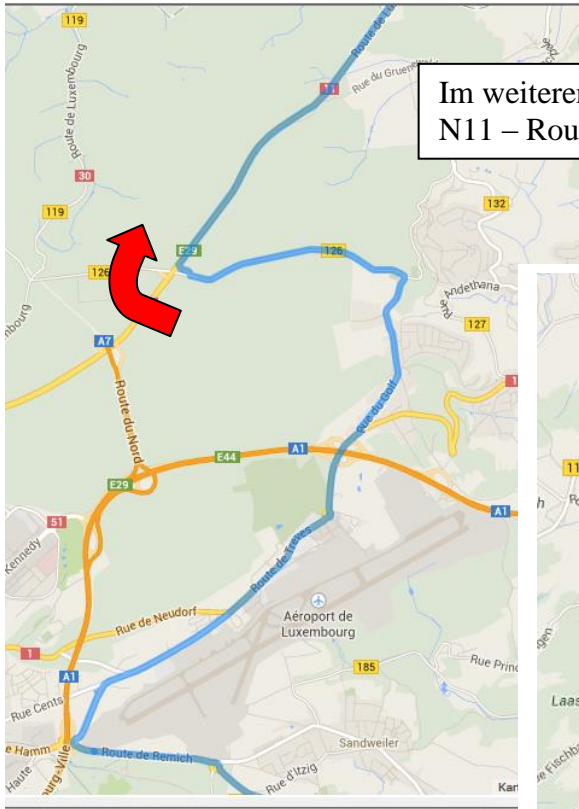
RUND UM

29.05. bis 01.06.2014

LOSHEIM AM SEE

CATERHAM CAR CLUB
Deutschland e.V.
www.caterhamcarclub.de

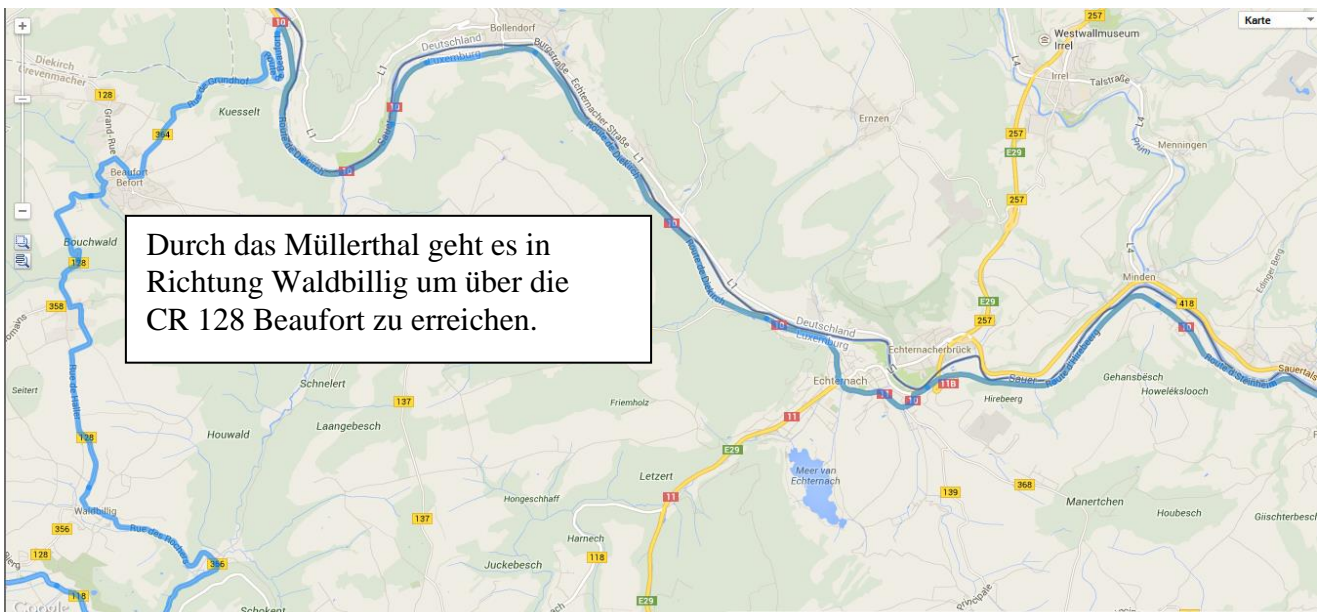


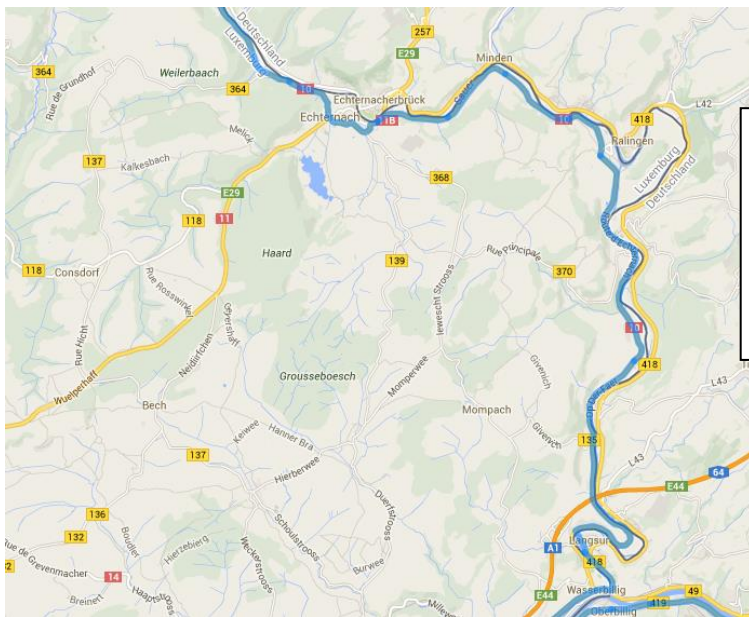


Im weiteren Verlauf Abbiegen auf die N11 – Route d'Echternach.



Bei Junglinster verläßt man die N11 und es geht weiter über die CR 129 bis Heffingen. Hier wechselt man auf die CR 128 in Richtung Christnach um von dort über die CR 118 und die CR 121 das schöne Müllerthal zu erreichen.

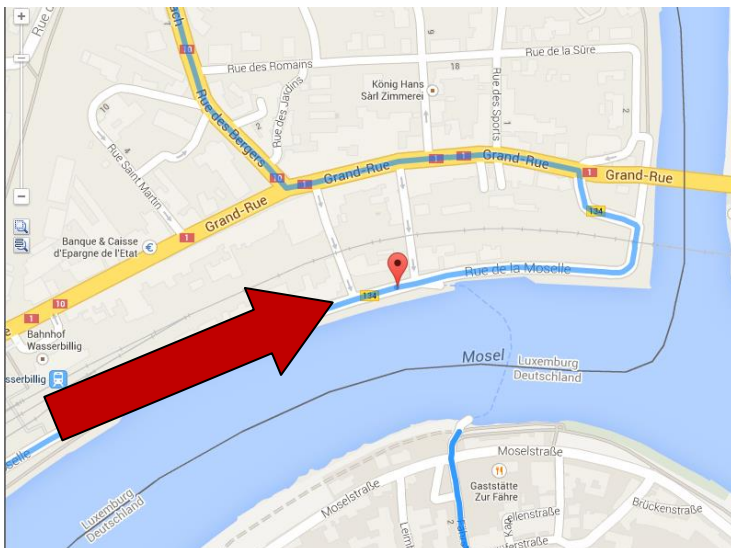




Der Weg in Richtung Trier führt an der Grenze zwischen Luxemburg und Deutschland über die N10 an der Sauer entlang bis Langsur.

In Langsur bietet sich die Gelegenheit einer Mittagspause in der Langsurer Mühle.
Tische für den CCCD sind auf der Terrasse reserviert.
Wasserbilliger Str.5, 54308 Langsur
0049- 650194010

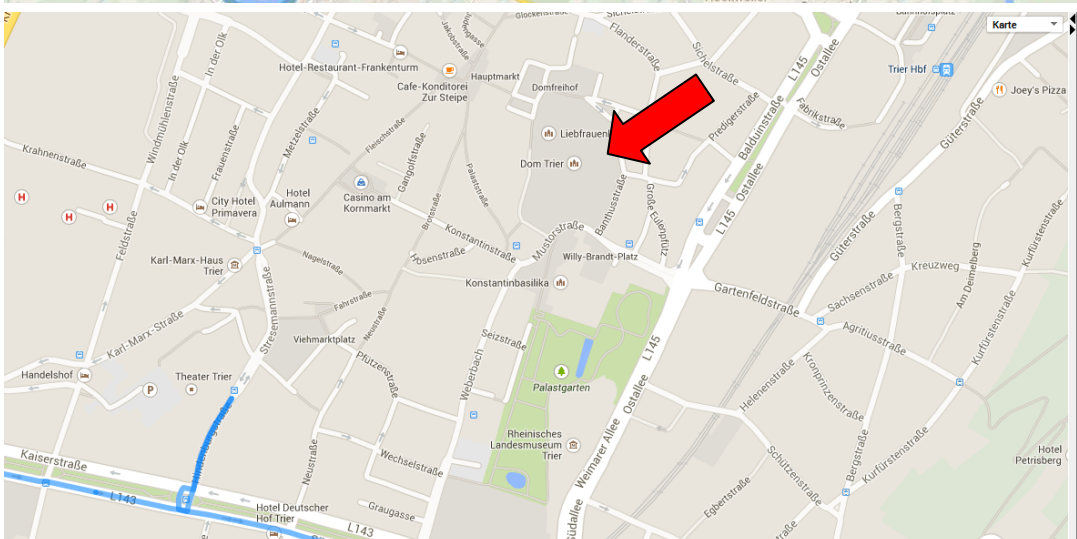




In Wasserbillig wird per Fähre die Mosel überquert. Das Navi versucht über Grevenmacher zurück zu leiten, um dort die Brücke zu nehmen. Auch eine Option. Keine Sorge, die Fähre ist mehrfach Severnerprobt! Man muss hier die Mosel überqueren, weil die reguläre Strecke nach Trier gesperrt ist.



An der Mosel entlang geht es dann in Richtung Trier. Dort kann man in der Tiefgarage in der Hinderburgstrasse am Viehmarkt parken. Fußläufig erreicht man schnell die Fußgängerzone/Innenstadt und den Trierer Dom. Direkt am Dom kann man im Gasthaus Kesselstatt kurz Rast machen.





Von Trier aus führt die Strecke in Richtung Uni Trier, um über Tarforst, Filsch, Korlingen und Waldrach nach Fell zu fahren. Von Fell aus geht es dann über die Trier Bergrennstrecke hoch nach Thomm.....



Nach dem rasanten Abschnitt nun etwas relaxter zurück über die B52 und die Hunsrückhöhenstrasse 407 in Weiskirchen und von dort aus zurück nach Losheim

