

Roadbook zum Event



01.-02.06.2013 Allgäuer Alpen
LSOS meets CCCD

5 Jahre



Die Teilnehmer:

1.	Andreas & Sybille Seydell	+49 171 420 54 24
2.	Gerhard & Petra Mengele	+49 175 230 59 58
3.	Renè Schildknecht	+41 796 320 075
4.	Rainer & Jeannine Carspecken	+41 794 015 202
5.	Guiseppe Gasdia	+41 79 587 10 45
6.	Norbert Traber	+41 79 587 10 46
7.	Urs Perini	+41 764 479 889
8.	Mario Perini	+41 764 479 889
9.	Hans-Peter Beutner+Schwester	+49 170 619 3039
10.	Thomas & Monika Kolb	+49 160 90 57 96 72
11.	Peter Balzer	+49 171 174 52 14
12.	Heinz & Britta Bieber	+41 78707 8691
13.	Bruno & Regula Oberli	+41 76 577 2012
14.	Peter & Helga Sailer	+49 163 55 032 33
15.	Thomas & Monika Kolb-Beuren	+49 160 905 796 72
16.	Axel Badrian	+49 171 2639 852
17.	Hans-Jürgen Gensle	+49 151 152 32240
18.	Roman Scheidegger	+41 79 358 61 65
19.	Heinz Flückiger Roger Meyer	+41 79 311 81 86
20.	Roger & Ursula Savarè	+41 79 366 61 28
21.	Vanessa Savarè	+41 79 680 45 02
22.	Toni Lendi	+41 79 414 41 21
23.	Kurt Baumgartner	+41 78 741 33 39
24.	Michael Alexa *)	+49 173 8182775
25.	Oliver Bruckner *)	+49 172-6838954
26.	Wolf Silbermann	+49 178 7855809
27.		
28.		
29.		
30.		

Roadbook



Treffpunkt

10.00 Uhr

Bregenz - Seestraße 14a Tankstelle Schindele
Es wäre schön, wenn einige dort tanken würden, dann kann sich kein Tankwart beschweren, wenn wir uns auf seinem Vorplatz treffen.

Tour Vormittags

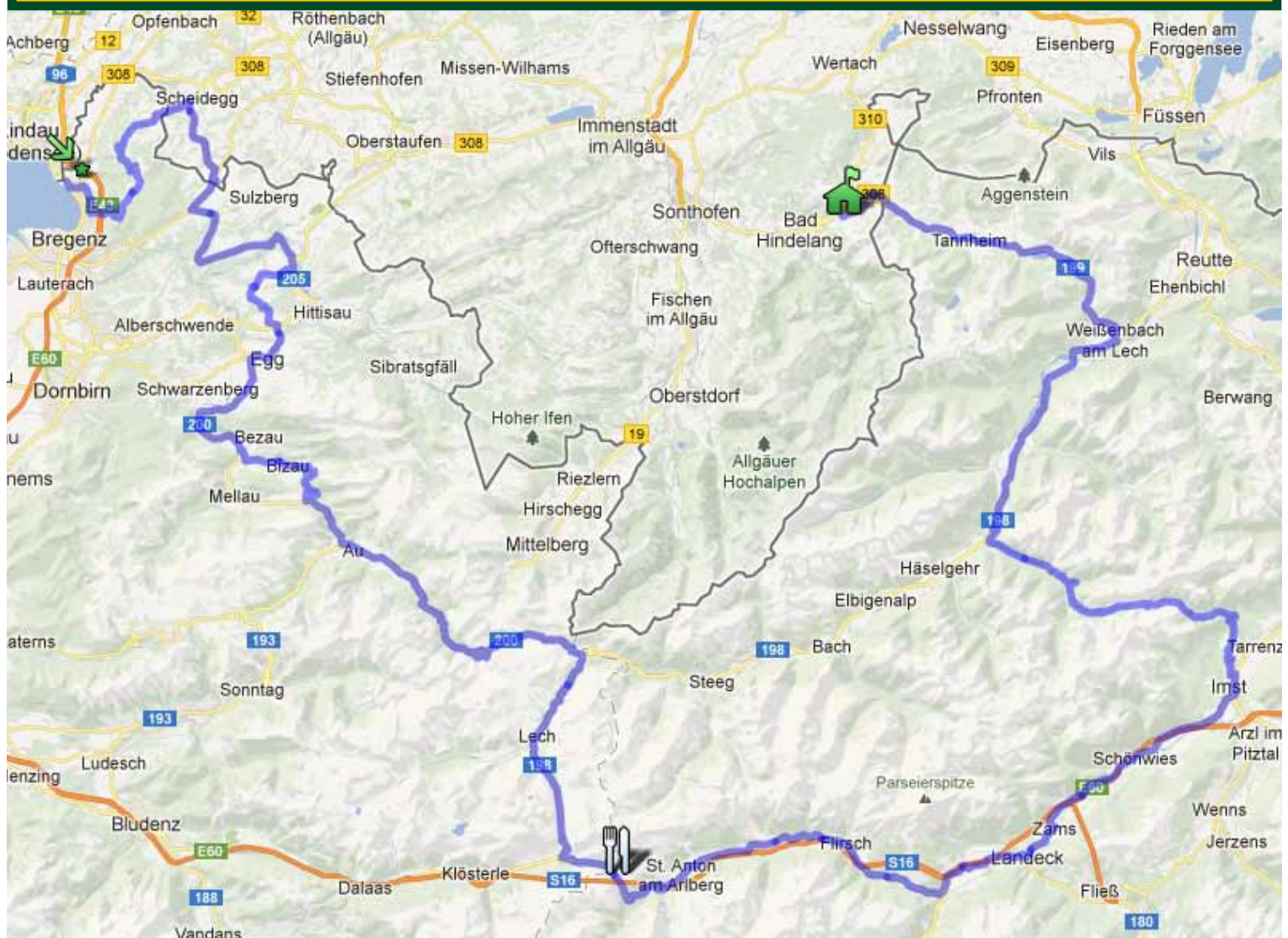
Dauer ca. 2 Std. 30 Minuten / 122 km

Mittagspause

in St. Christoph am Arlberg im Restaurant Arlberg Panorama (erstes Restaurant/Cafe am Orts-
eingang rechts, Selfservice)

Tour Nachmittags

Dauer ca. 2 Std. 15 Minuten / 125 km



Der Vormittag

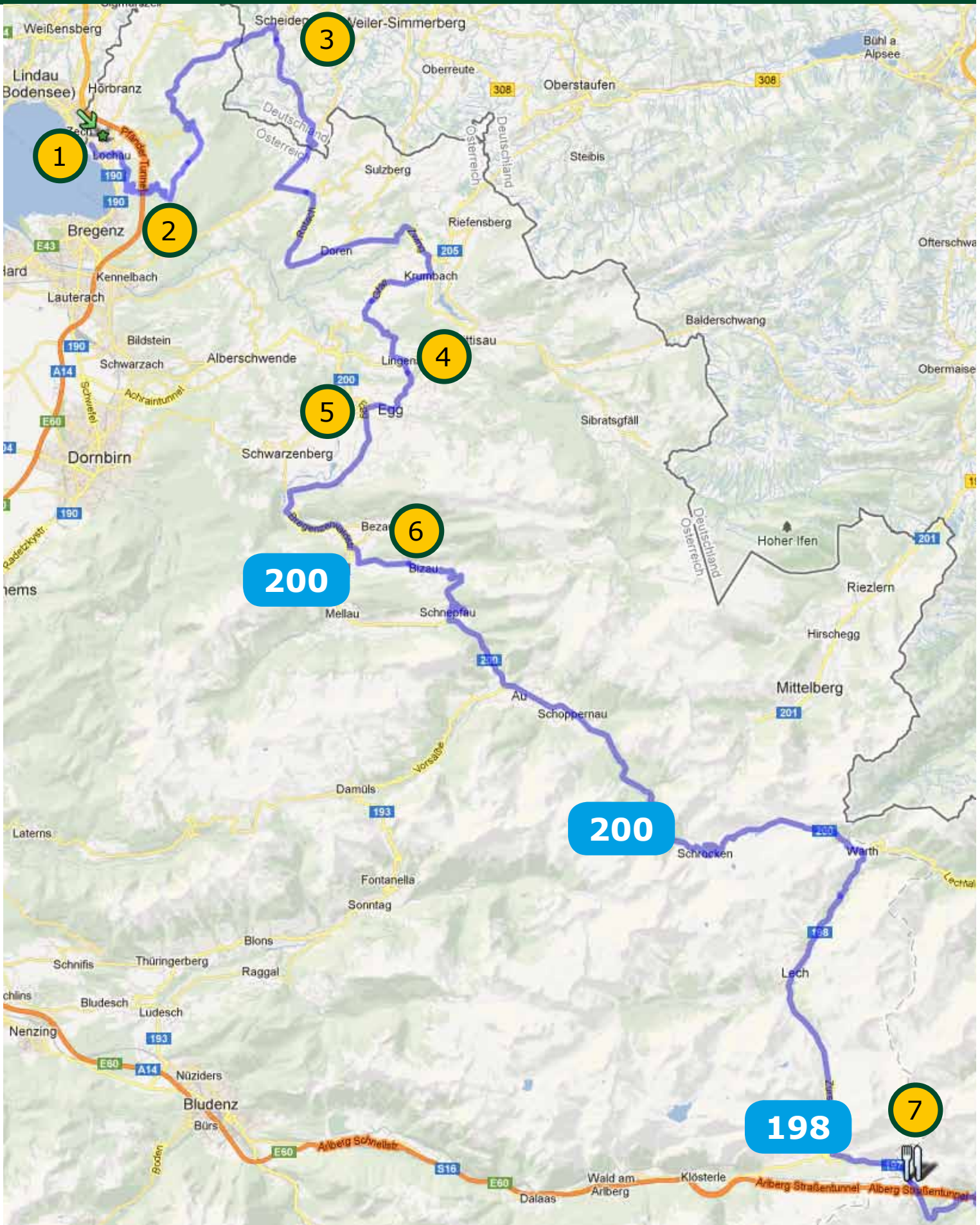
Routenplan

Zwischenziele / Wegpunkte:

- 1) Hörbranz, Seestraße 14a Tankstelle Schindele - A
- 2) Hörbranz, Moosegg - A
- 3) Scheidegg, Prinzregent-Luipold-Str. - D
- 4) Langenegg - A
- 5) Egg - A
- 6) Bizau - A
- 7) St. Christoph am Arlberg - A

Mittagspause im Restaurant Arlberg Panorama
erstes Restaurant/Cafe am Ortseingang rechts
Gesamt: 117 km - ca. 2 Stunden 24 Minuten





Der Nachmittag

Routenplan

Zwischenziele / Wegpunkte:

8) St. Christoph am Arlberg - A

9) Imst - A

10) Oberjoch, Iselerstr. 8 - D

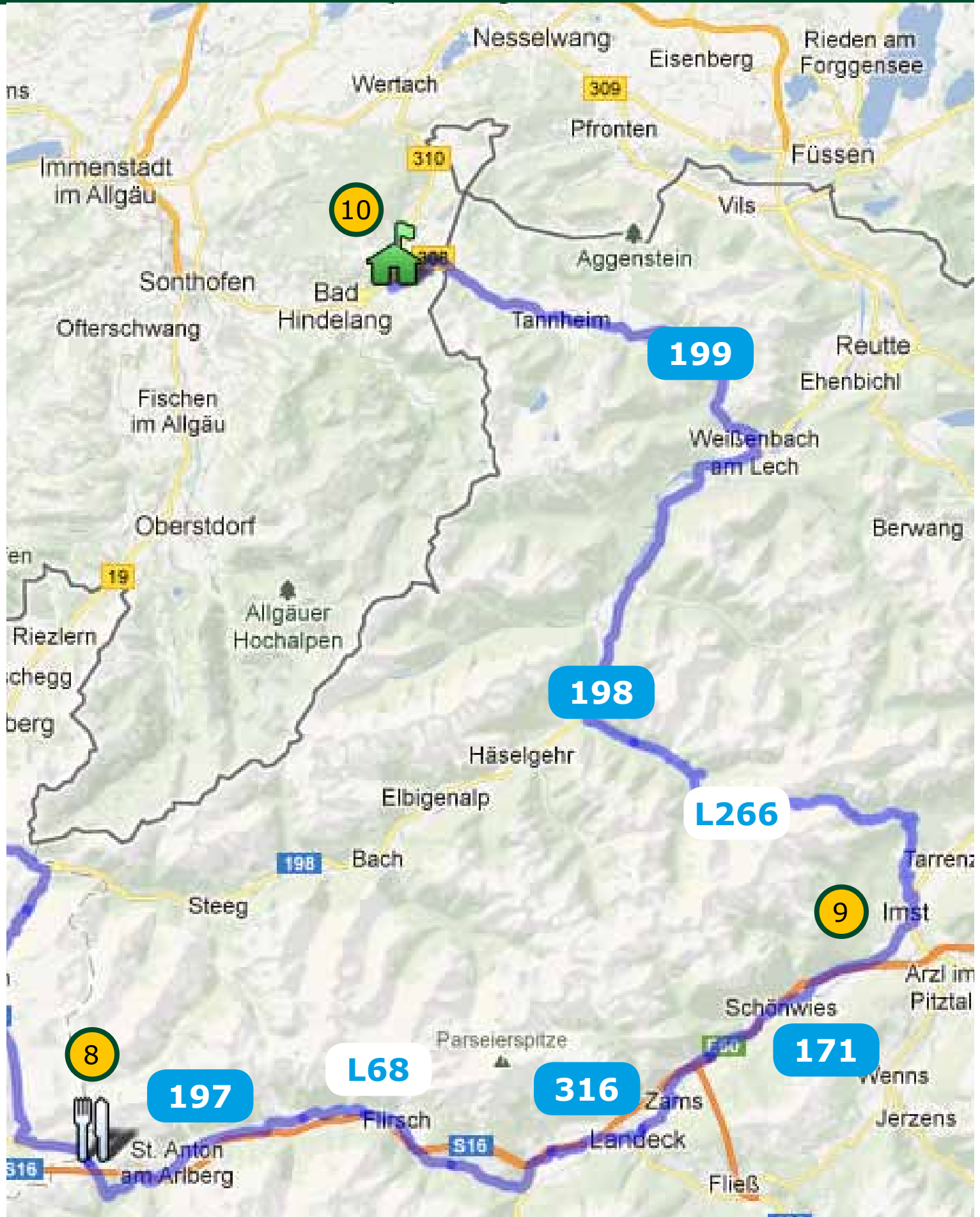
Sporthotel Hochpaßhaus am Iseler

Tel.: +49 8324 933760

Gesamt: 125 km - ca. 2 Stunden 16 Minuten

Abend- (Nacht-) Essen um 19.30 Uhr





Notizen:

- Beachtet die jeweils zulässigen Höchstgeschwindigkeiten:
Österreich 50/100/130 km/h
Deutschland 50/100/ --- km/h
- Es sind reichlich Tankstellen auf der Strecke.
- Vor dem Erreichen des Hotels kann man nochmals günstig in Österreich Tanken: Nach Tannheim kommt noch ein Tankstelle linker Hand kurz vor der Grenze.
- Das Gruppenbild des Events können wir entweder am Samstag Abend vor dem Essen oder am Sonntag Früh nach dem Frühstück fotografieren.

Wir wollen das Bild als gemeinsamen Gruß zur 30-Jahr-Feier auf die Facebook-Seite des **Lotus Seven Club** (gefeiert wird in Beaulieu im National Motor Museum am 01.06.) uploaden.